

COMMUNE DE MERLEVEZ
DEPARTEMENT DU MORBIHAN

PLAN LOCAL D'URBANISME

PLAN DES SERVITUDES D'UTILITE PUBLIQUE

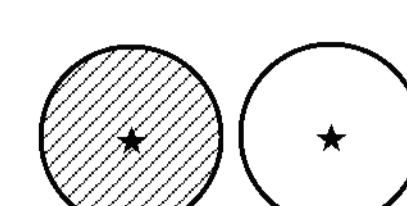

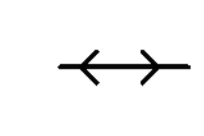


Pièce 6.1.b

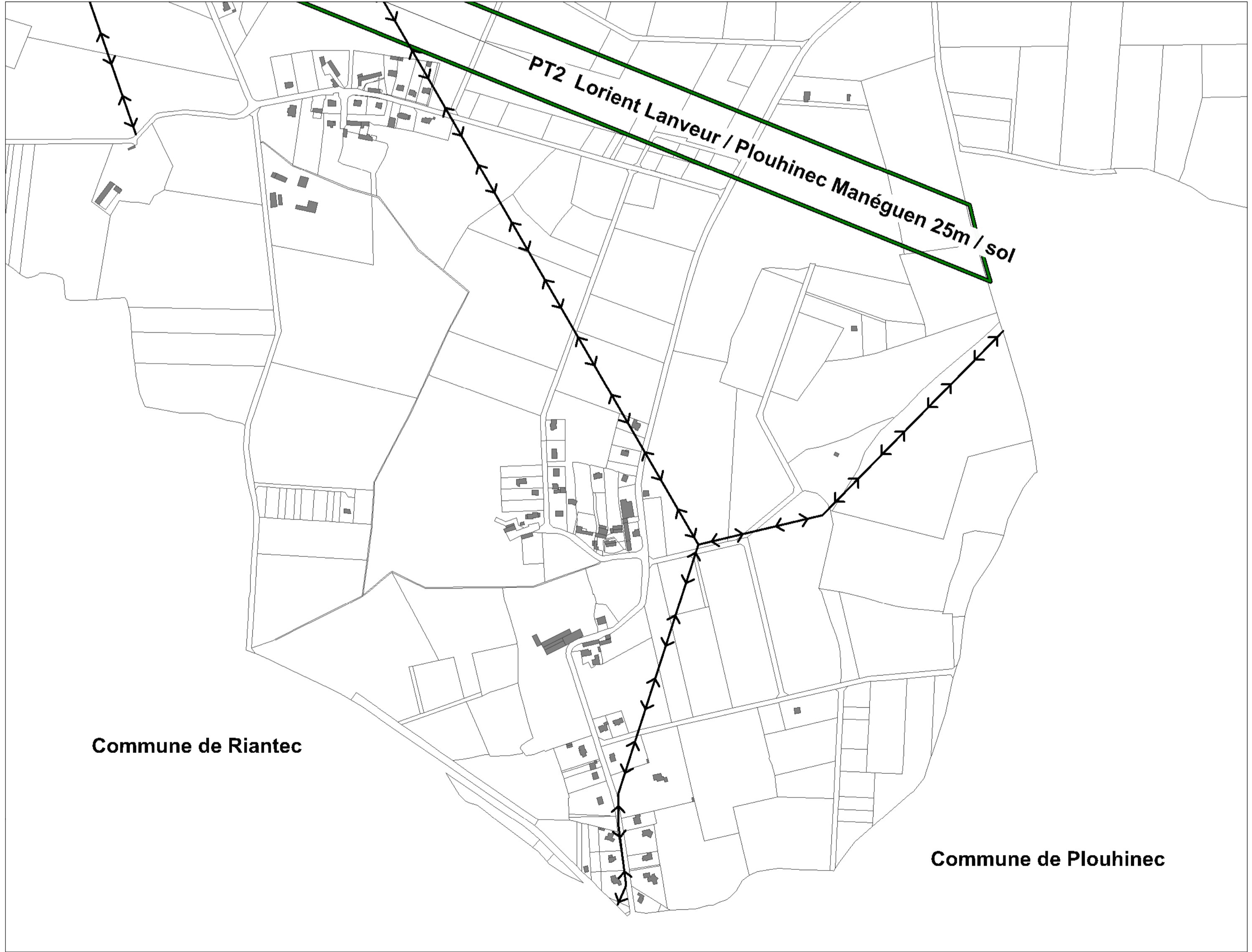
Vu pour être annexé à la délibération

Arrêté le : 23 mars 2015	Approuvé le : 6 juin 2016

Liste Monuments historiques
 1 - Eglise Notre Dame de la Joie classée le 22 septembre 1927
 2 - Fontaine de Kergomet inscrit le 6 juin 1933

Servitudes connues de l'état

-  AC1: Servitude de protection des monuments historiques classés et inscrits
-  EL9: Servitude de passage des piétons sur le littoral
 En l'absence de tracé de la servitude de passage des piétons approuvé par arrêté préfectoral, c'est le tracé de la servitude de "droit" de 3m de large à compter du DPM prévue à l'article L. 160-6 du CU qui s'applique sur la commune
-  I4: Servitudes relatives à l'établissement des canalisations électriques
-  PT2: Servitude de protection des centres radio-électriques d'émission et de réception contre les obstacles
-  T7: Servitude établies à l'extérieur des zones de déagagement (concerne tout le territoire communal pas de trame spécifique)



DEPARTEMENT DU MORBIHAN
 Commune de MERLEVEZ

PLAN LOCAL D'URBANISME

ELABORATION

Plan des servitudes
 d'utilité publique

plan
 échelle: 1/5000ème

Document approuvé le